


















 15, Rue Jean Matagne 5000 Viroin (Namur) Belgique E-mail: sher@sher.be www.sher.be		RÉPUBLIQUE DU BURUNDI MINISTÈRE DE L'ENVIRONNEMENT, DE L'AGRICULTURE ET DE L'ELEVAGE PROJET RÉGIONAL DE DÉVELOPPEMENT AGRICOLE INTÉGRÉ DANS LES GRANDS LACS
REF.	KAB VG-00	Etudes de faisabilité technique détaillées des travaux de développement et/ou réhabilitation des infrastructures d'irrigation dans la Province de Cibitoke (Wlot1)
DESSINE	SHER	CIBITOKE
VERSION	APD	
CONTROLE	PRDAIGL	
ECHELLE	1/20 000	VUE GÉNÉRALE
DATE	06-2023	



BORNE : PRISE SUR ÉMISSAIRE (PREM) : PRISE POUR CANAL PRIMAIRE (PRCP) : PRISE DOUBLE POUR CANAL PRIMAIRE (PRCPX2) : PRISE POUR CANAL SECONDAIRE/TERtiaIRE (PRCS)/(PRCT) : PRISE POUR CANAL SECONDAIRE/TERtiaIRE DOUBLE (PRCS2)/(PRCT2) : PRISE POUR ARROSEUR (PRAR) : PRISE POUR ARROSEUR DOUBLE (PRARX2) : DÉVERSOIR DE SÉCURITÉ (DS) : DALOT POUR CANAL SOUS PISTE (DC) : DALOT SIMPLE (DP) : DALOT SIMPLE EXISTANT (DP-E) : BUSE POUR ARROSEUR : CHUTE VERTICALE (CH) : COURSIER (CS) : AQUEDUC (AQ) : PARTITIFUR FIXE (PA) : PONT (PT) : PASSERELLE (PL) : SOURCE (SR) : Siphon :	                	VUE EN PLAN COURBES DE NIVEAU PRIMAIRES : COURBES DE NIVEAU SECONDAIRES : CANAL D'AMÉNÉE : CANAL TÊTE MORTÉ : CANAL PRIMAIRE : CANAL SECONDAIRE : CANAL TERtiaIRE : CANAL QUATERNAIRE : CANAL ARROSEUR : DRAIN PRIMAIRE : PISTE PRINCIPALE/ROUTE NATIONALE : PISTE SECONDAIRE/TRANSVERSALE : PISTE TERtiaIRE/RÉSIDENTIELLE : PISTE RÉHABILITÉE : RIVIÈRE/ÉMISSAIRE : LIMITE DE SECTEURS : ZONE HUMIDE, MARAIS : ZONE URBAINE : ZONE NON IRRIGABLE : JARDINS VILLAGEOIS : LIMITE DE BLOCS :
---	---	--